

ZAŁĄCZNIK NR 3

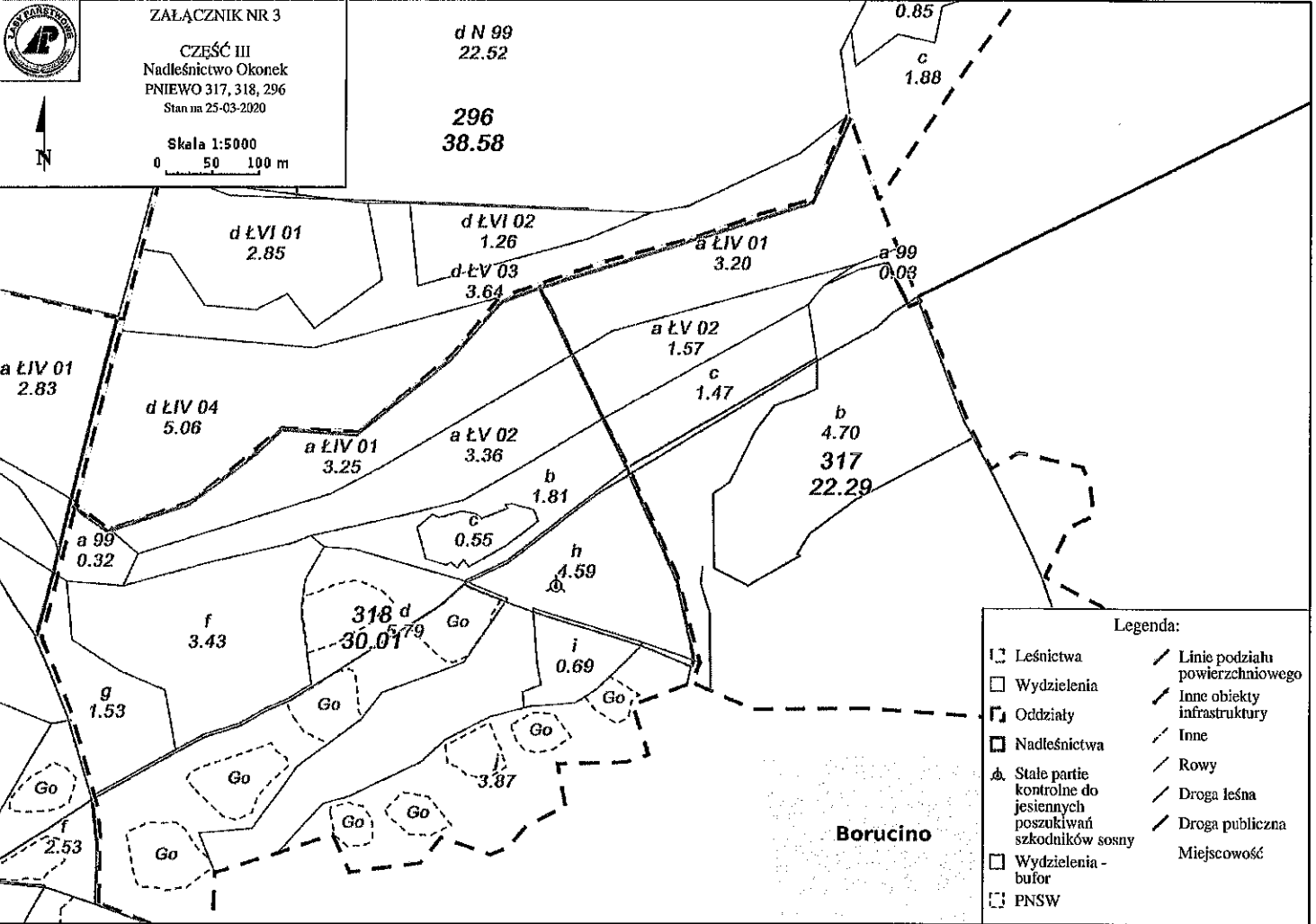
CZĘŚĆ III
Nadleśnictwo Okonek
PNIEWO 321, 299
Stan na 25-03-2020

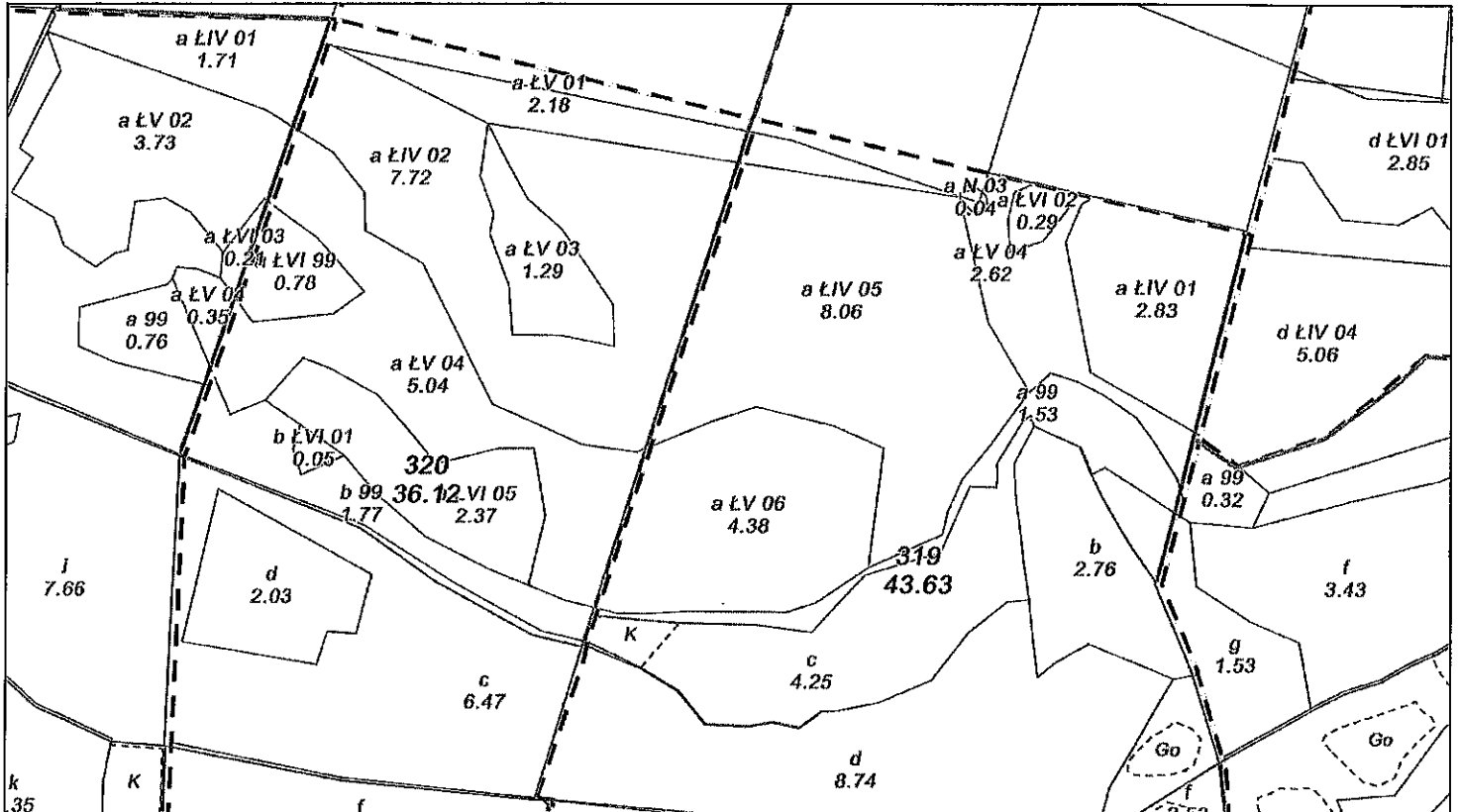
Skala 1:5000
0 50 100 m



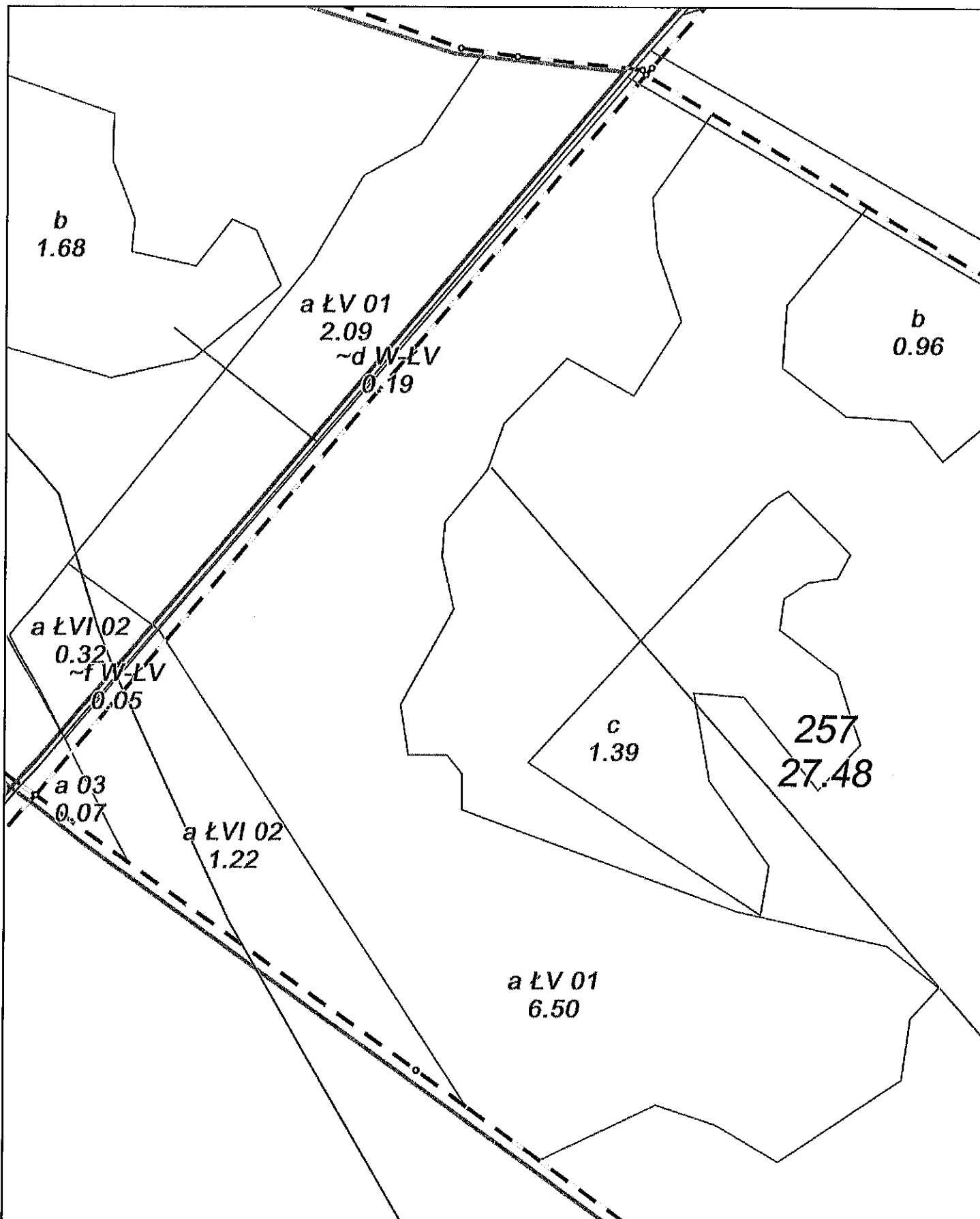
Legenda:

- | | | |
|--------------------------------------------------------------------|-----------------------------------|---------------|
| ▭ Leśnictwa | ▭ Oddziały | / Droga leśna |
| ▭ Nadleśnictwa | ▭ PNSW | / Inne |
| ⊗ Stałe partie kontrolne do jesiennych poszukiwań szkodników sosny | / Linie podziału powierzchniowego | / Rowy |
| ▭ Wydzielenia | / Inne obiekty infrastruktury | |





	ZAŁĄCZNIK NR 3 CZĘŚĆ III Nadleśnictwo Okonek PNIEWO 319, 320 Stan na 25-03-2020	/ Linie podziału powierzchniowego / Inne obiekty infrastruktury / Droga leśna	/ Inne / Rowy □ Leśnictwa □ Nadleśnictwa	Legenda: □ Wydzielenia □ Oddziały □ PNSW
		Skala 1:5000 0 50 100 m		



ZAŁĄCZNIK NR 3
 CZĘŚĆ II - 10,13 HA
 Nadleśnictwo Okonek
 CIOSANIEC 257 i 258
 Stan na 25-03-2020

Skala 1:2470
 0 25 50 m



Legenda:

- | | | |
|---------------------------------|--------------|-------------|
| Linie podziału powierzchniowego | Rowy | Graniczniki |
| Inne obiekty infrastruktury | Leśnictwa | Oddziały |
| Droga leśna | Nadleśnictwa | |
| Inne | Wydzielenia | |



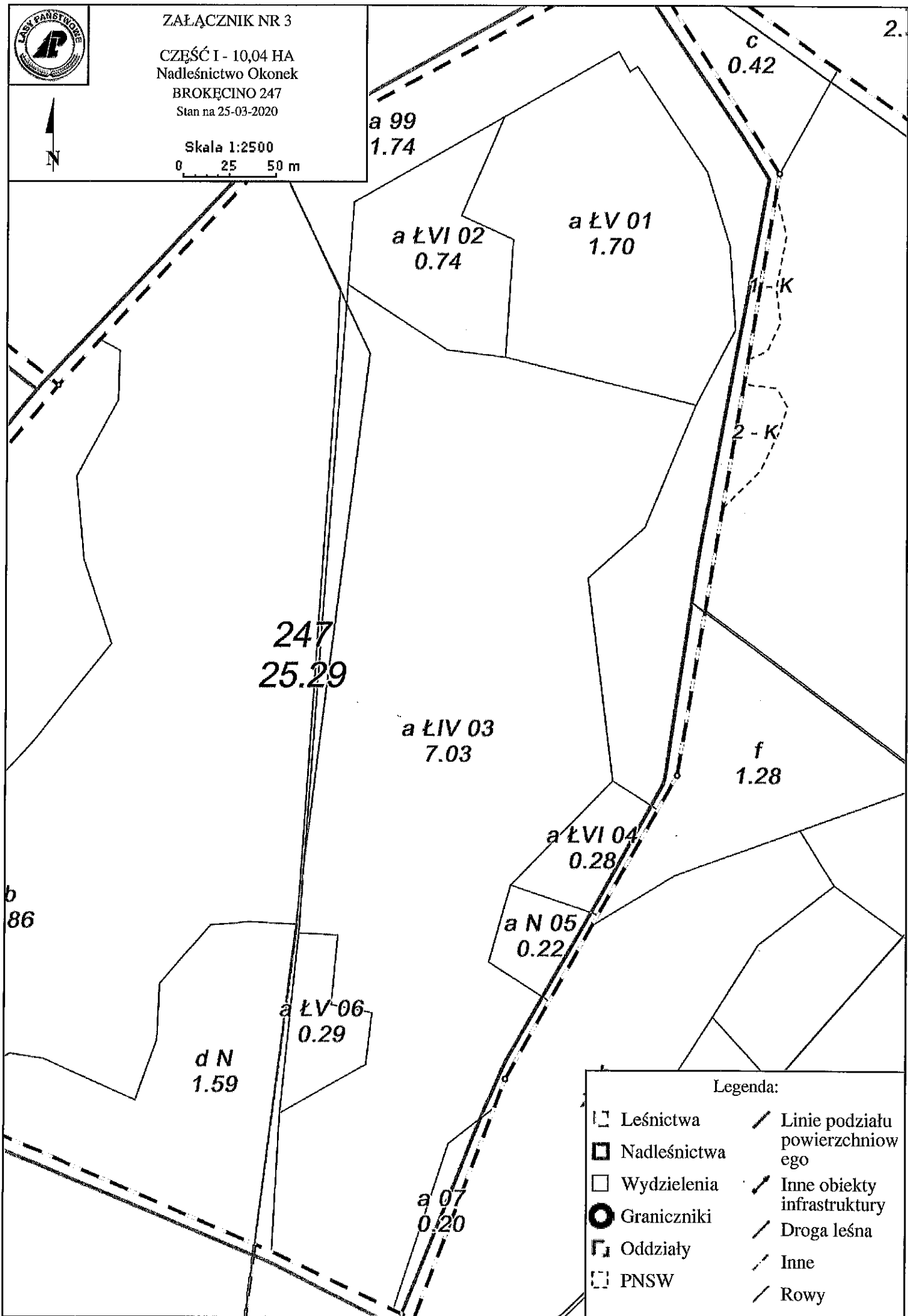
ZAŁĄCZNIK NR 3

CZEŚĆ I - 10,04 HA
Nadleśnictwo Okonek
BROKĘCINO 247
Stan na 25-03-2020



Skala 1:2500
0 25 50 m

2.



Legenda:

- | | |
|--------------|---------------------------------|
| Leśnictwa | Linie podziału powierzchniowego |
| Nadleśnictwa | Inne obiekty infrastruktury |
| Wydzielenia | Droga leśna |
| Graniczniki | Inne |
| Oddziały | Rowy |
| PNSW | |