





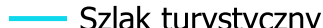



# Załącznik nr 1b - Mapa

Legenda 0 100 200 m

-  Miejsca do rozpalania ognia
-  Miejsce biwakowania
-  Miejsce odpoczynku
-  Parking
-  Obozowisko harcerskie
-  Ścieżka dydaktyczna
-  Szlak turystyczny
-  Obszar "Zanocuj w lesie"

